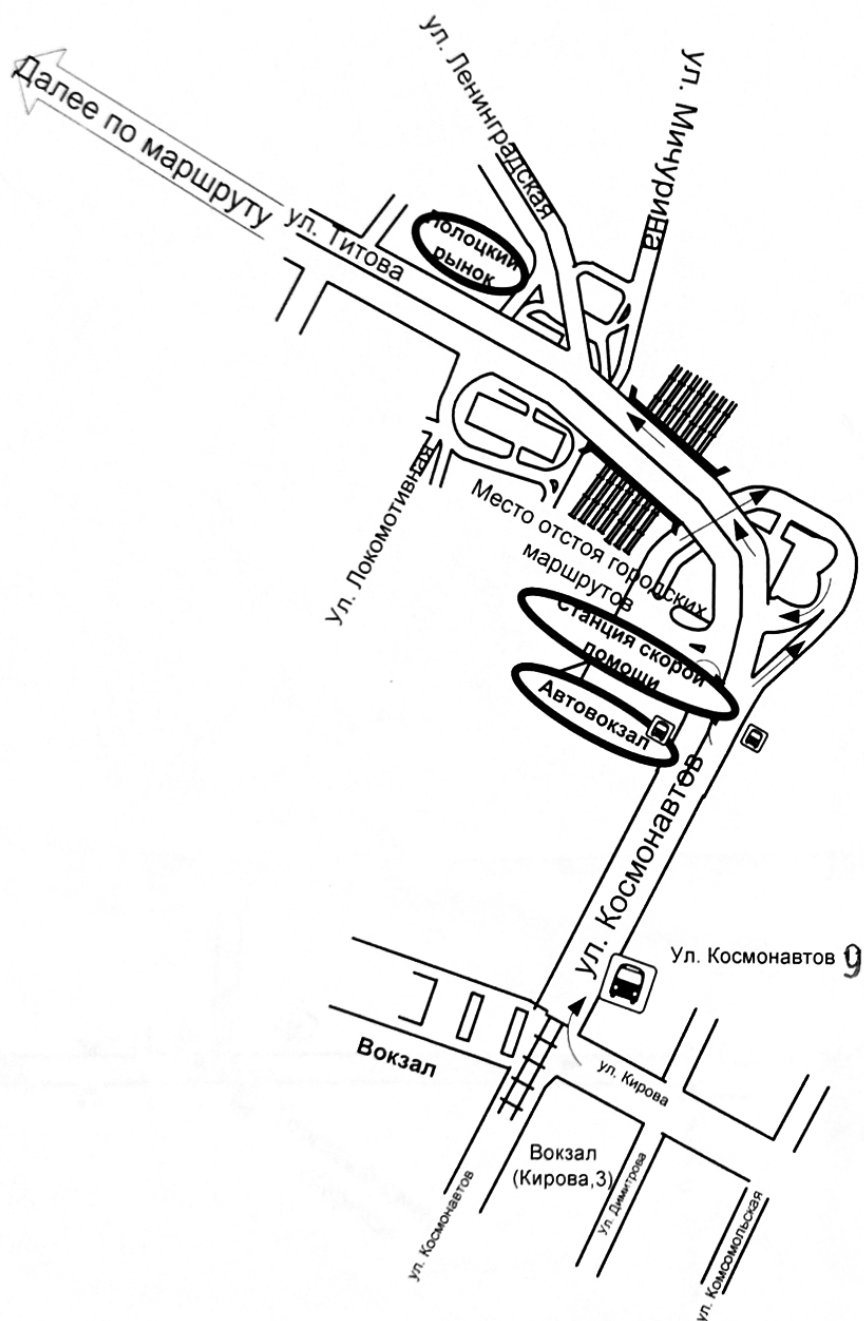


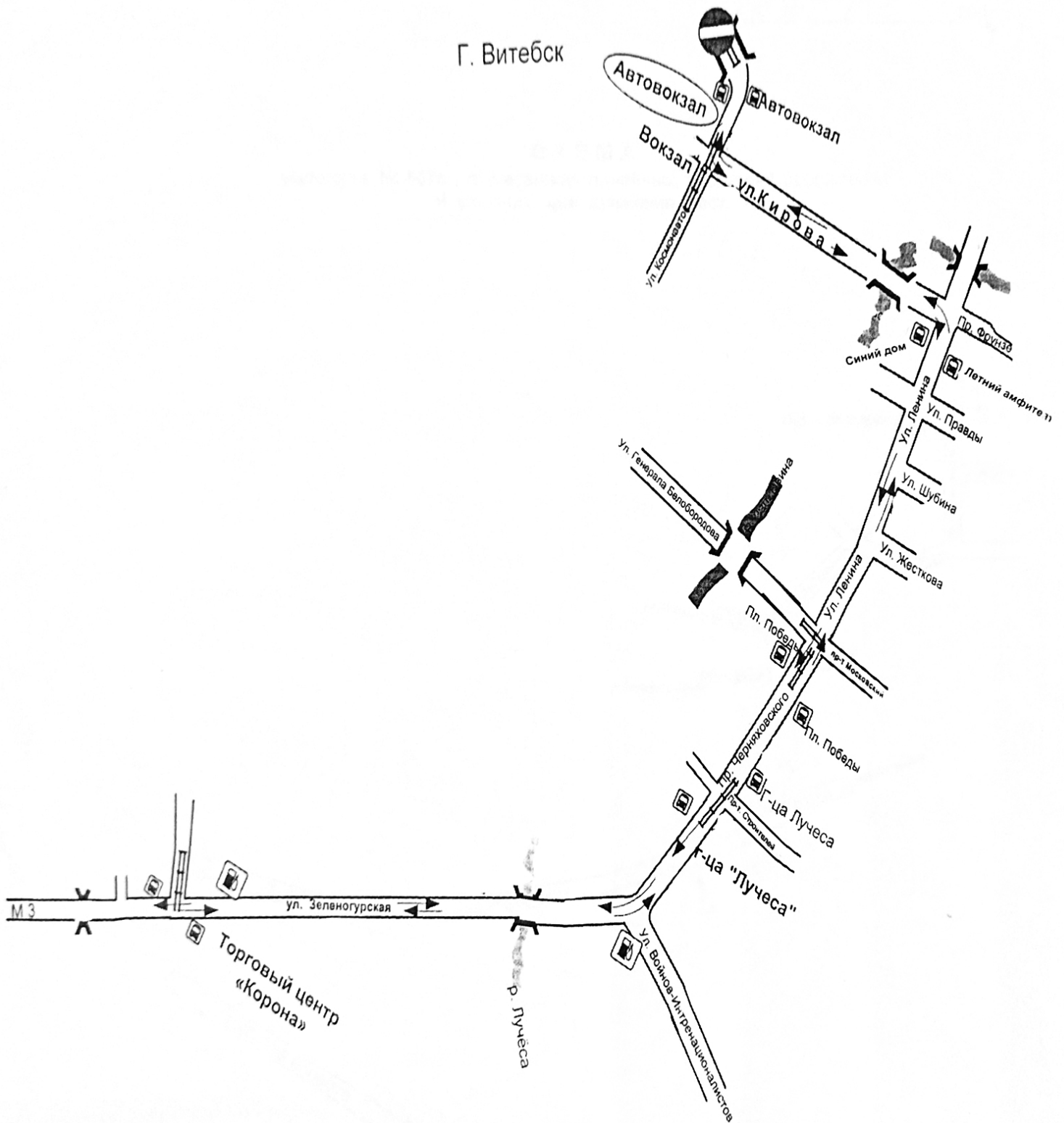
Схема движения по витебску для маршрутов:  
№507-Тк

Сбор пассажиров осуществляется с ост. п. Ул. Космонавтов 11



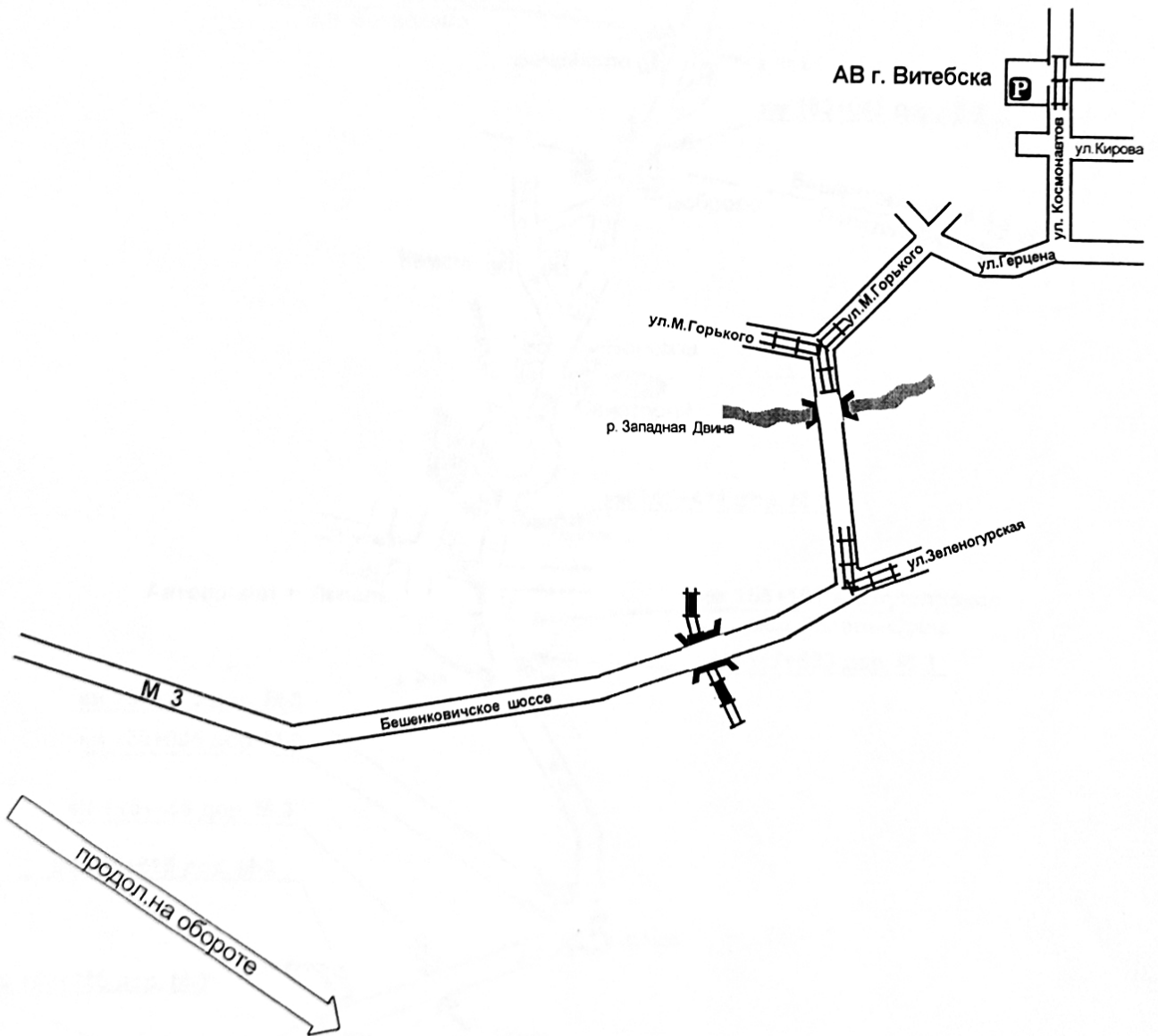
# СХЕМА ДВИЖЕНИЯ

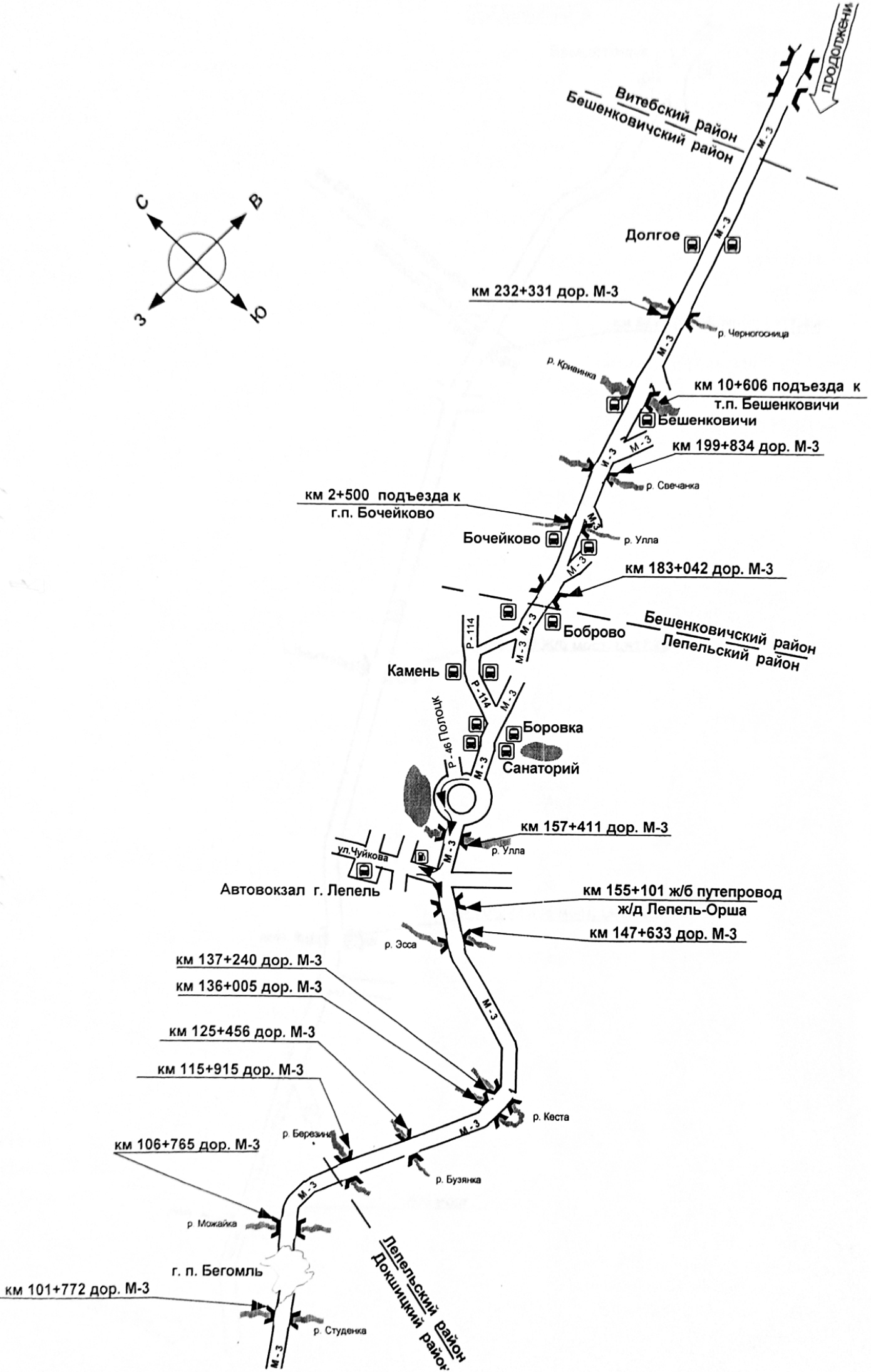
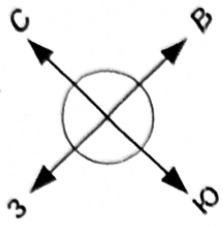
автобуса по г. Витебск маршрута № 507-Тк Витебск АВ – Минск АВ  
«Центральный» в с указанием линейных, дорожных сооружений и  
опасных для движения мест.



# СХЕМА

маршрута № 507с с указанием линейных, дорожных сооружений и опасных для движения мест.





продолжение →

Замосточье

км 87+950 Витебская область  
Минская область  
ручей

км 87+638 Ж/Б мост, L=17,4м

р. Подвейна

км 80+598 Ж/Б мост, L=17,4м

ручей

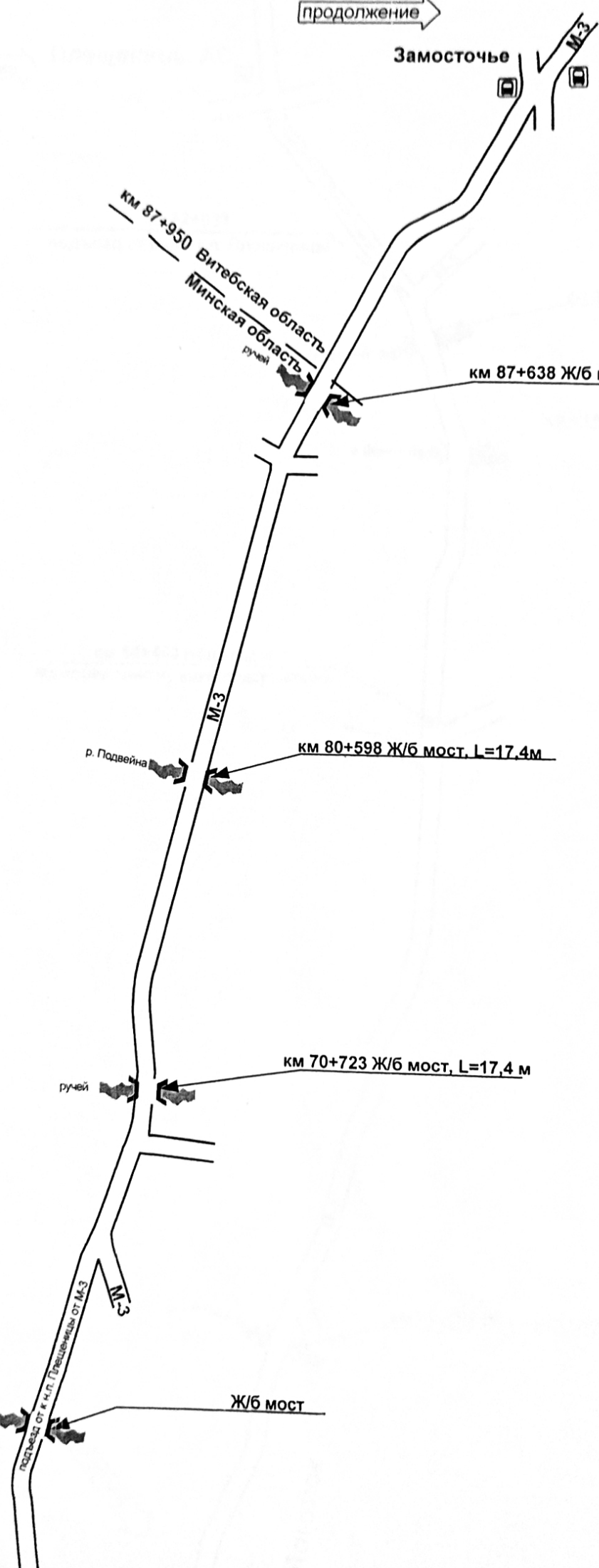
км 70+723 Ж/Б мост, L=17,4 м

ручей

Ж/Б мост

подъезд от к.п.п. Плещеницы от М-3

см. далее →



продолжение →

Плещеницы АС



км 62+039  
подъезд от М-3 к г.п. Плещеницы



км 61+430 Ж/Б мост, L=17,4м

р. Дирюня

км 61+142 Ж/Б мост, L=17,4м

р. Двиноса

км 54+453 подъезд к  
мемориальному комплексу Хатынь



М-3

км 43+529 Ж/Б мост, L=17,4м

р. Гайна

см.Далее →

Логойск



