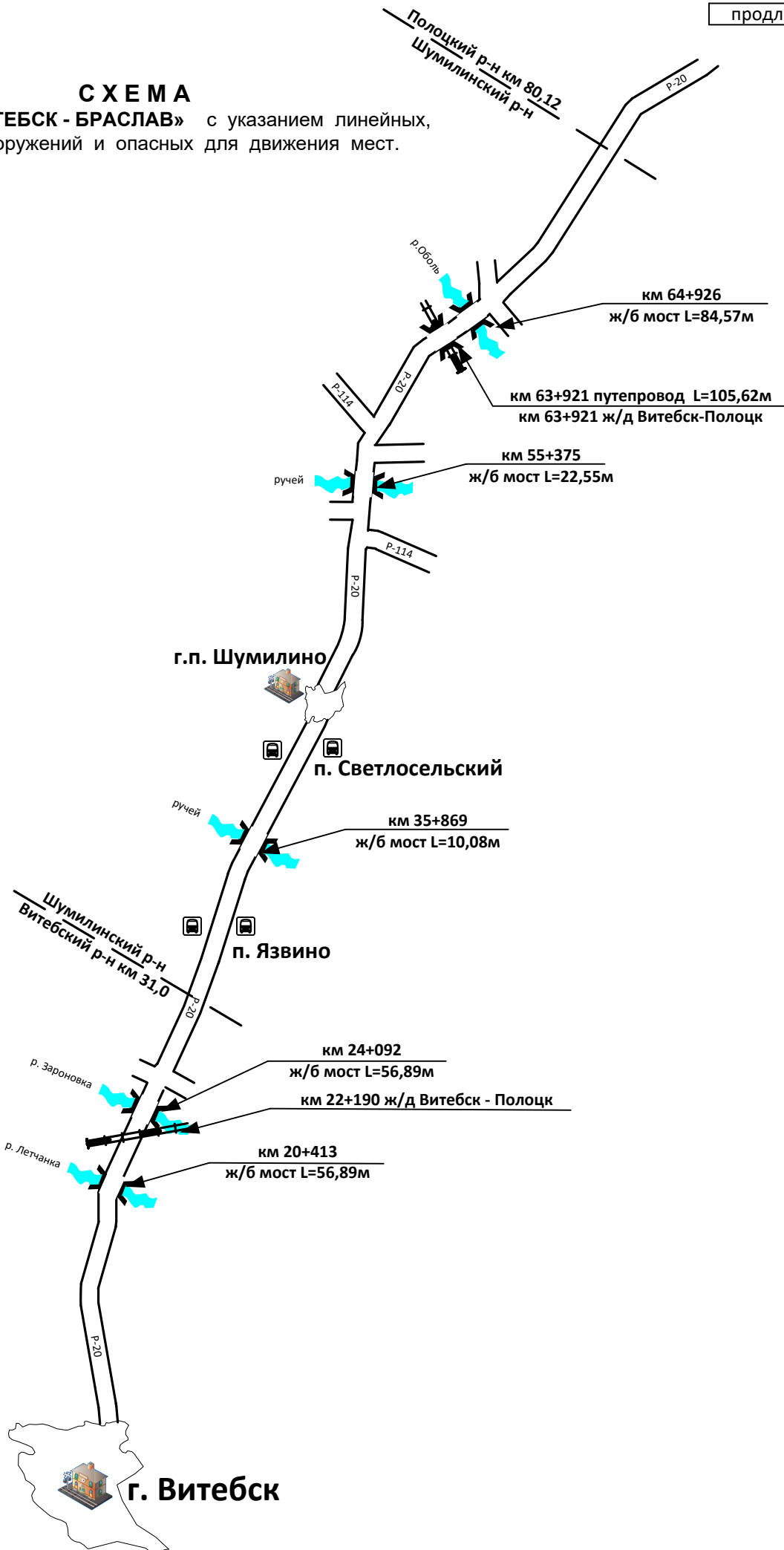
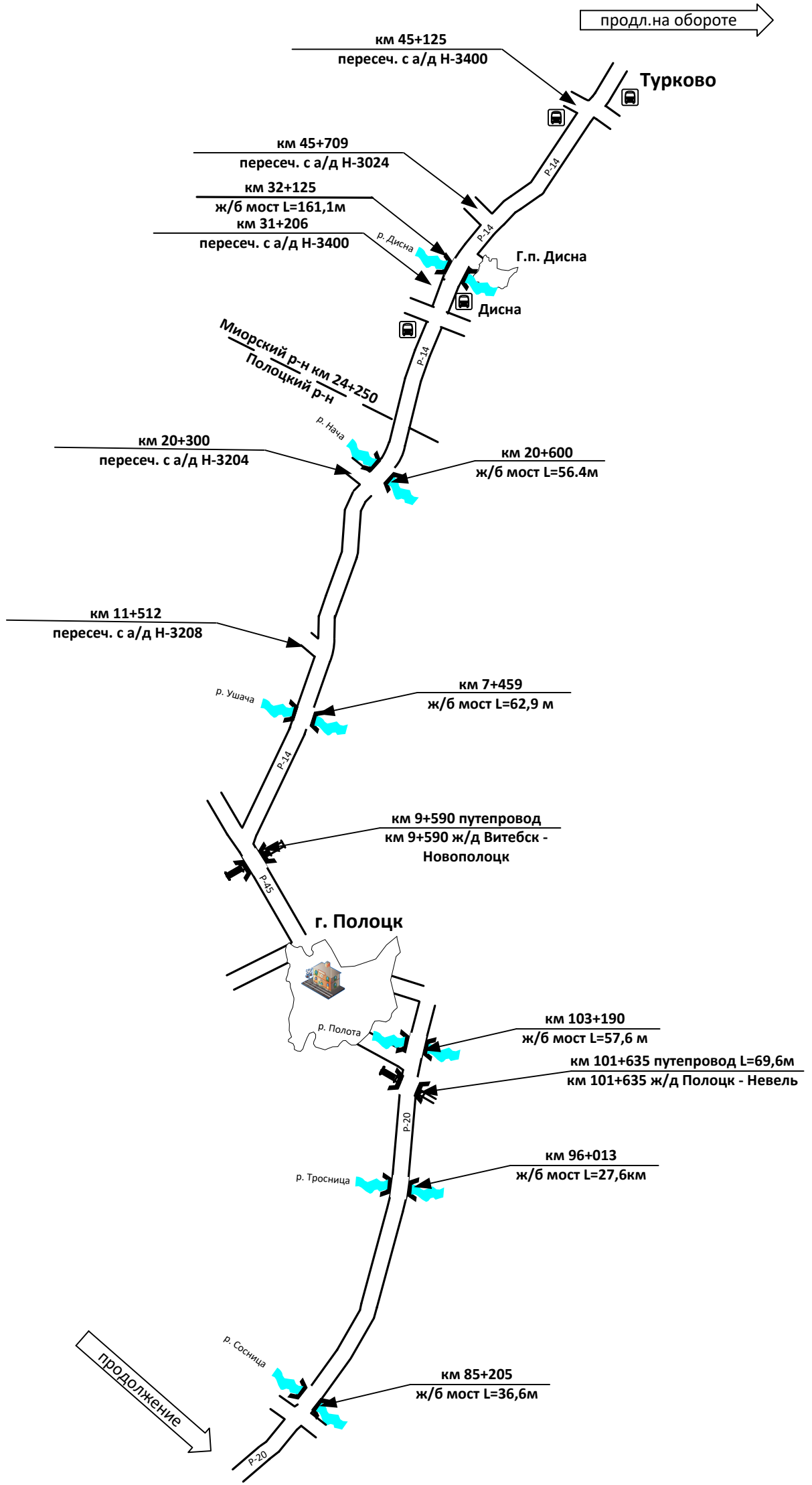


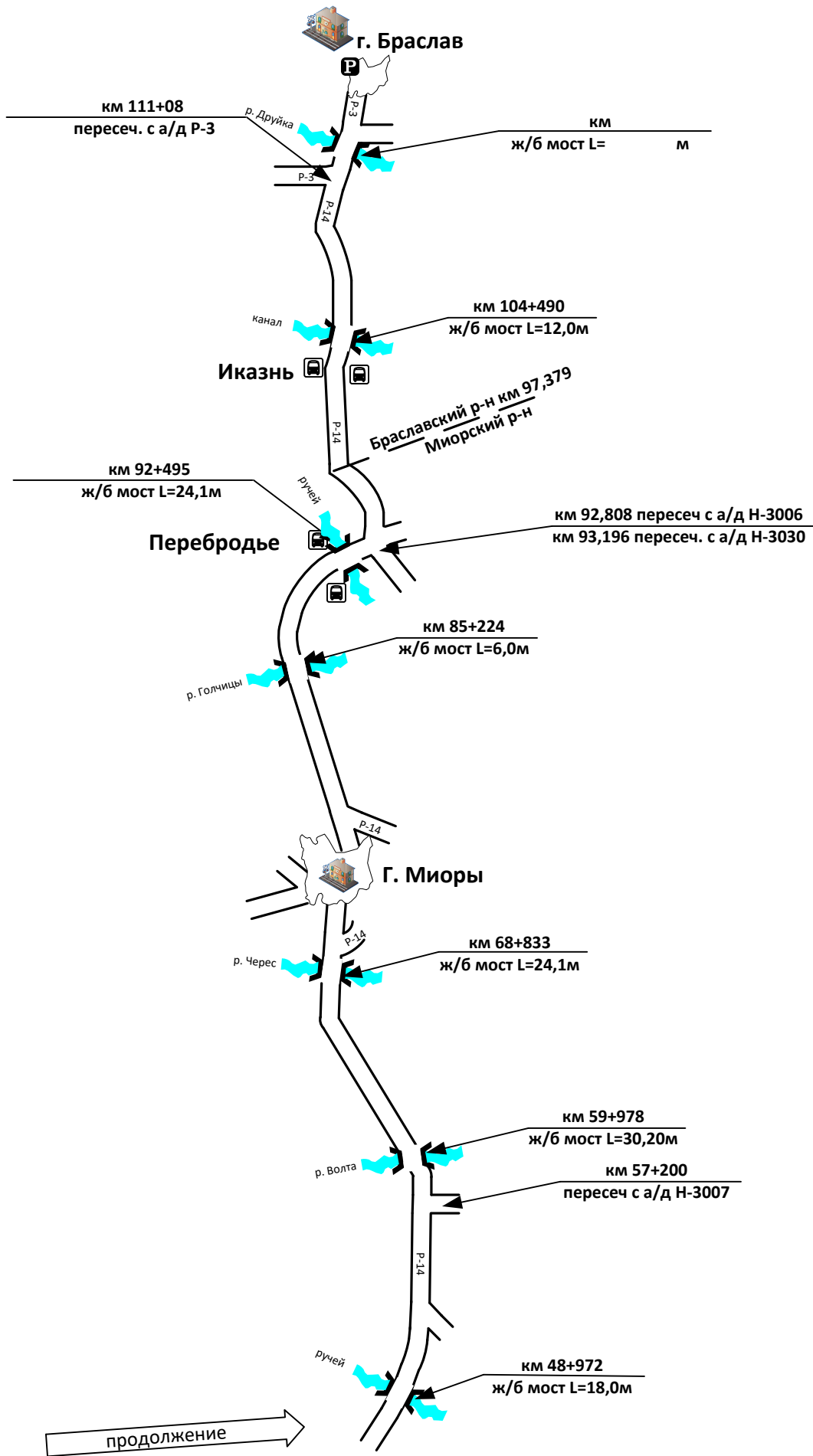
продл.на обороте

## СХЕМА

маршрута «ВИТЕБСК - БРАСЛАВ» с указанием линейных, дорожных сооружений и опасных для движения мест.

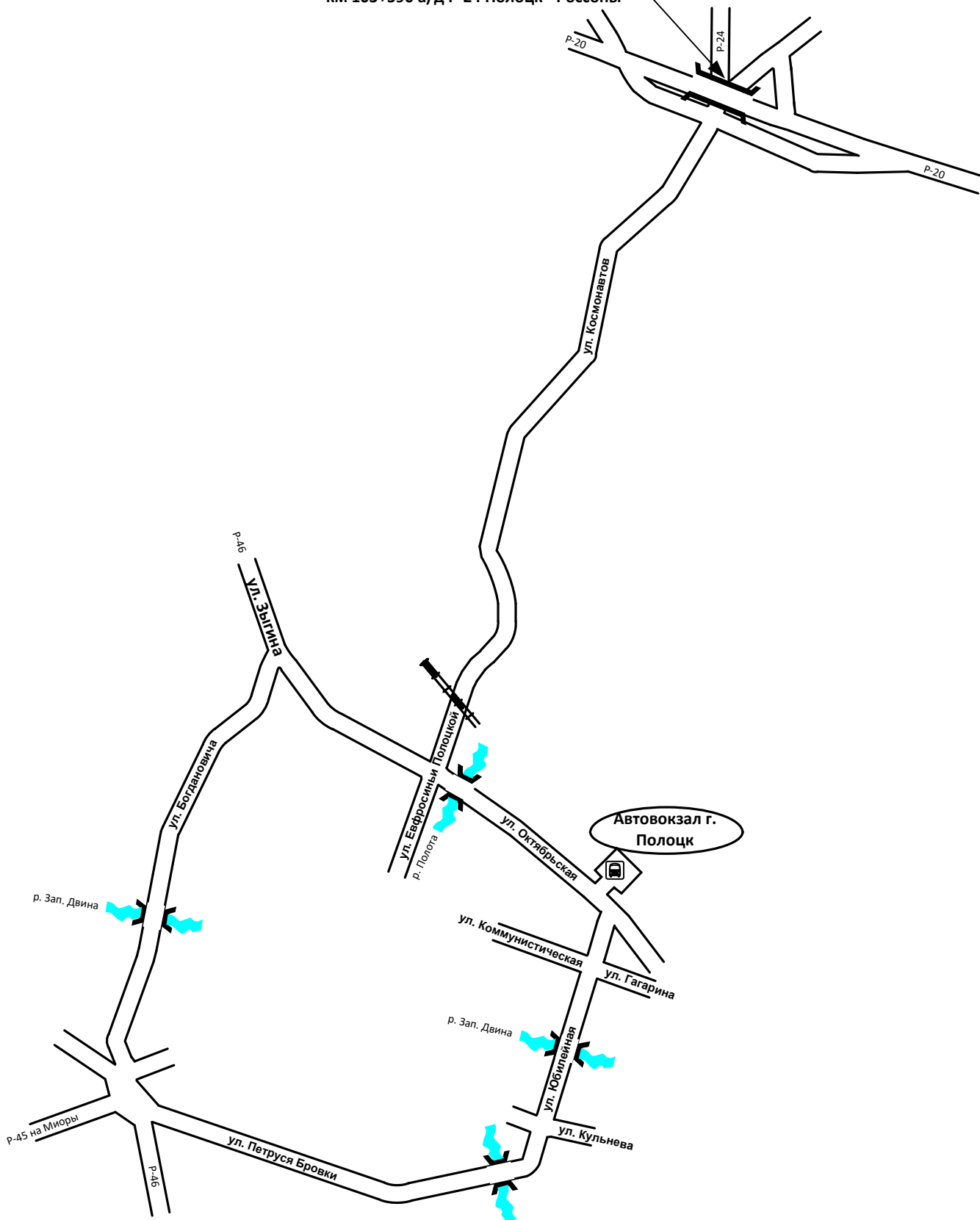






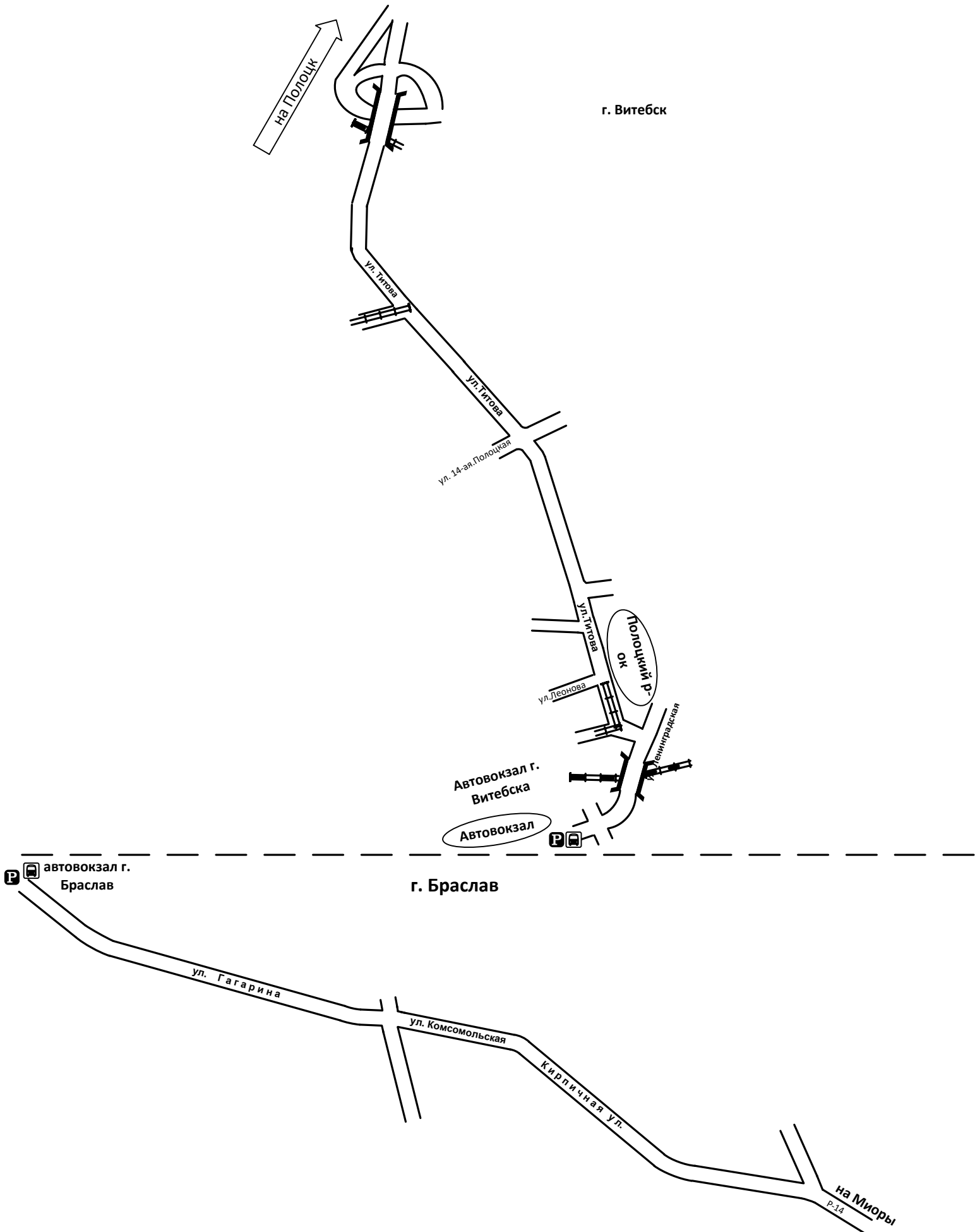
г. Полоцк

км 103+590 путепровод L=138,8м  
км 103+590 а/д Р-24 Полоцк - Россоны

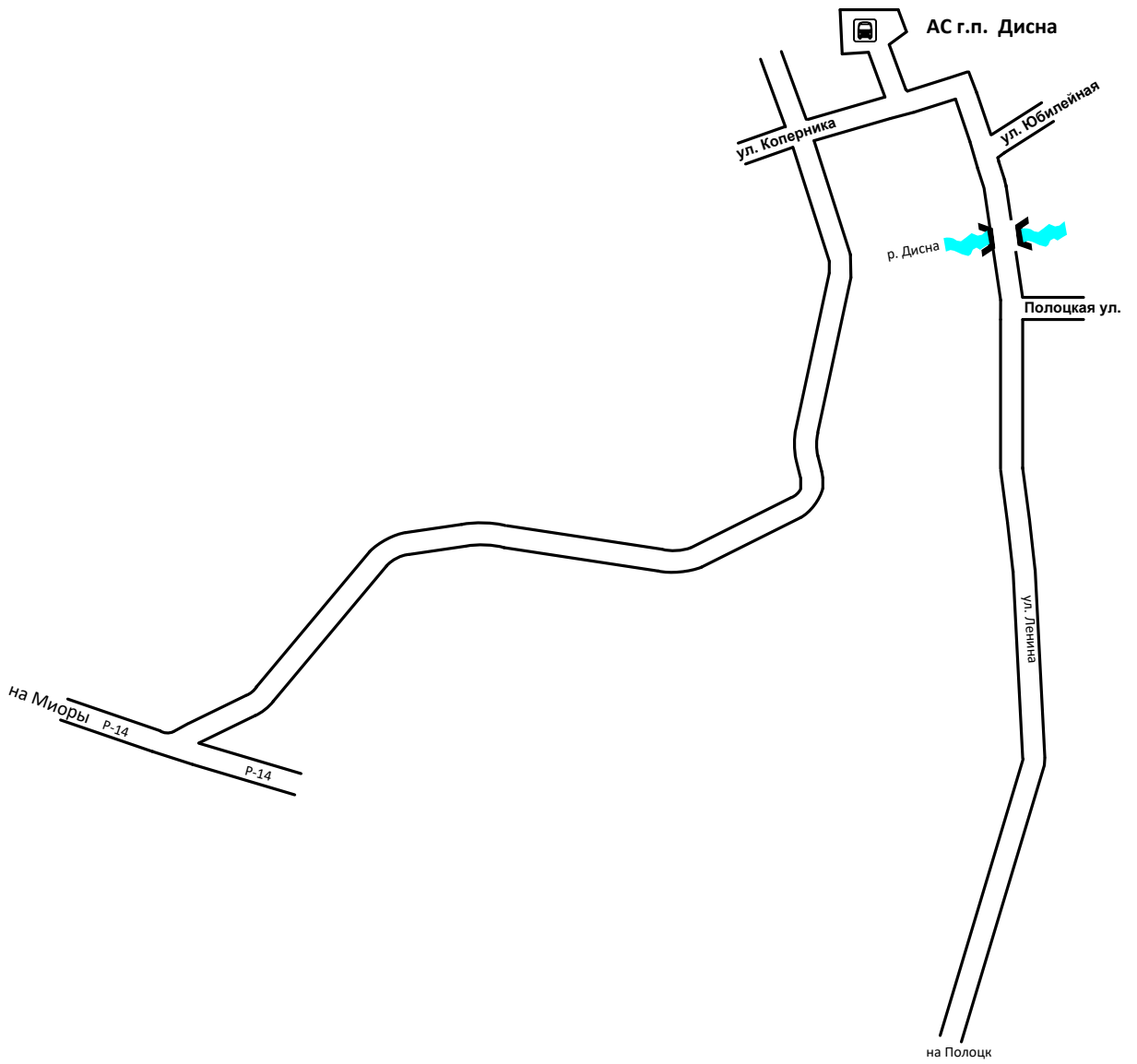


# СХЕМА

маршрута № 503с с указанием линейных, дорожных сооружений и опасных для движения мест.



г. п. Дисна



г. Миоры

