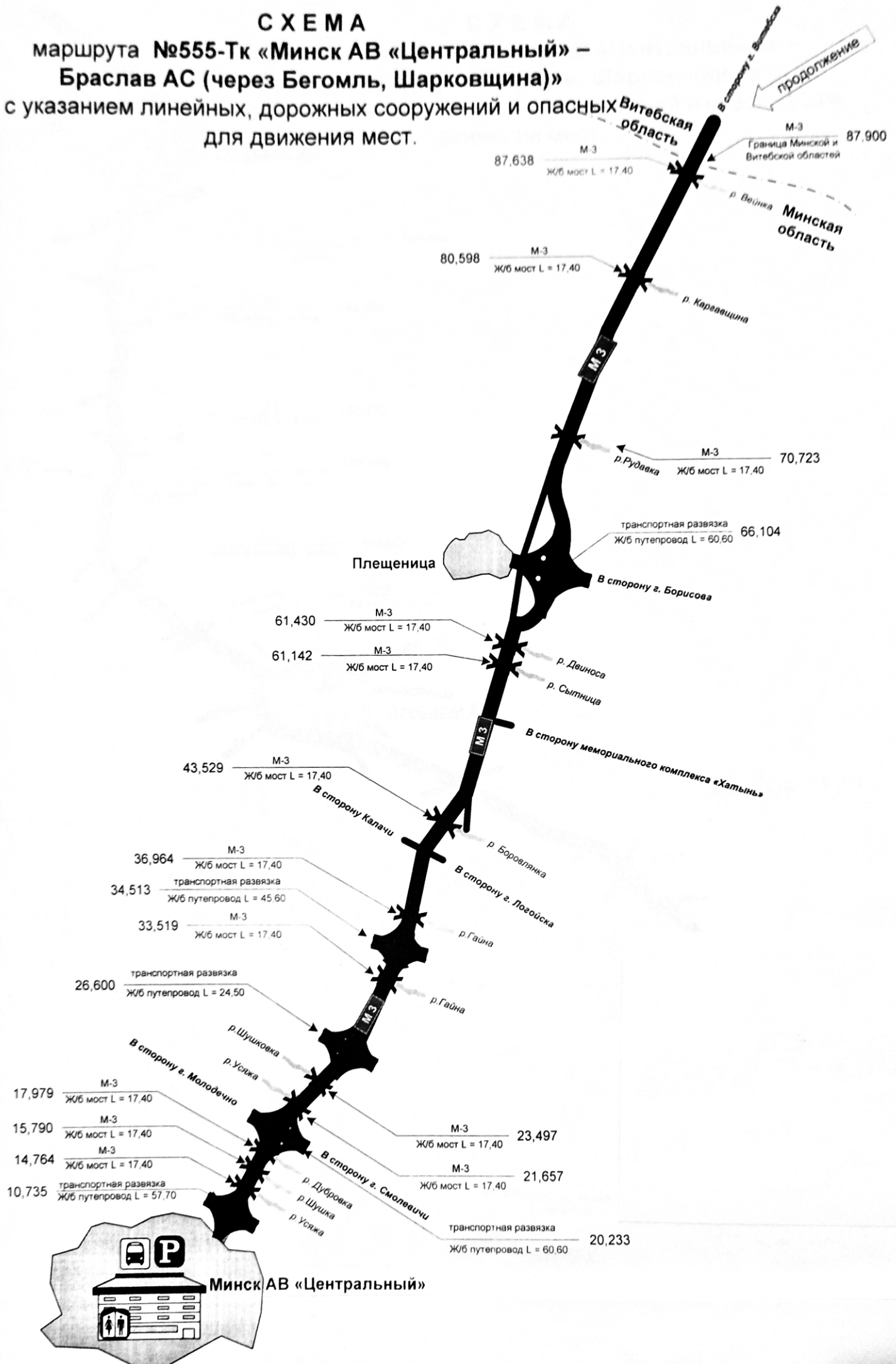


СХЕМА

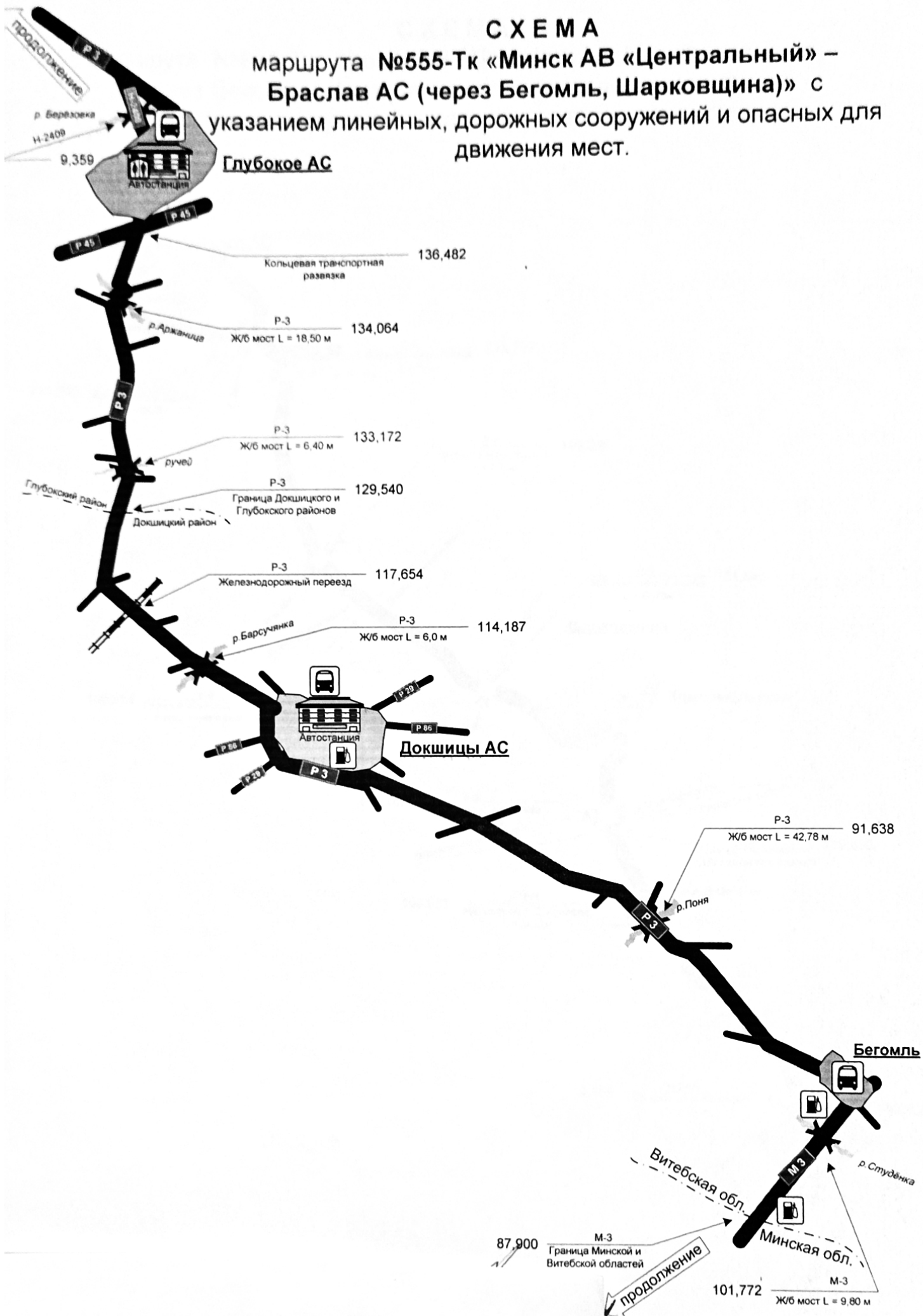
маршрута №555-Тк «Минск АВ «Центральный» –
Браслав АС (через Бегомль, Шарковщина)
с указанием линейных, дорожных сооружений и опасных
для движения мест.



СХЕМА

маршрута №555-Тк «Минск АВ «Центральный» – Браслав АС (через Бегомль, Шарковщина)» с

указанием линейных, дорожных сооружений и опасных для движения мест.



СХЕМА

маршрута №555-Тк «Минск АВ «Центральный» – Браслав АС
(через Бегомль, Шарковщина)» с указанием линейных,
дорожных сооружений и опасных для движения мест.

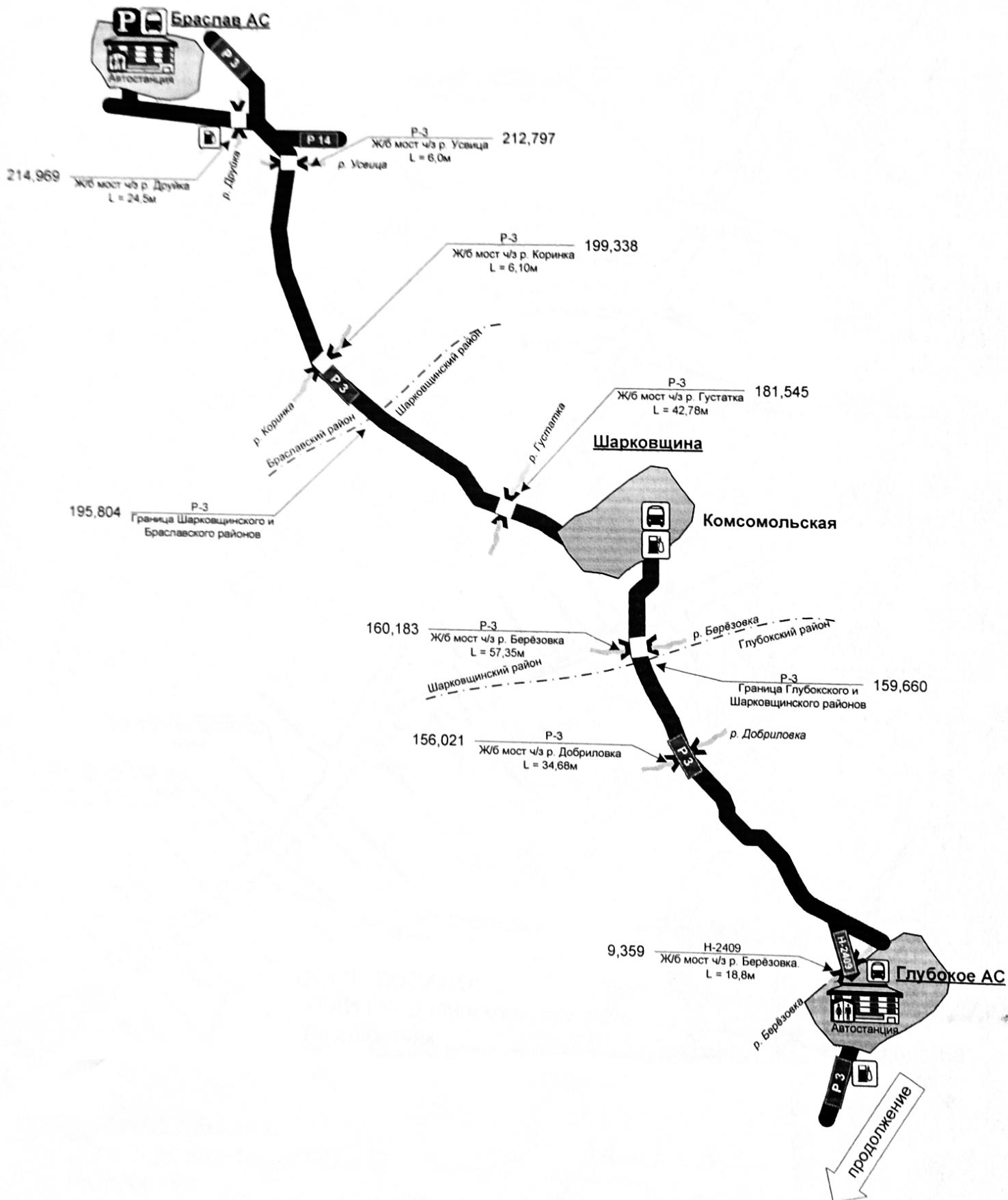


СХЕМА
маршрута №555-Тк « Минск АВ «Центральный» – Браслав АС
(через Бегомль, Шарковщину)»

с указанием линейных, дорожных сооружений и опасных для движения мест.

Схема проезда по территории г.п. Бегомль

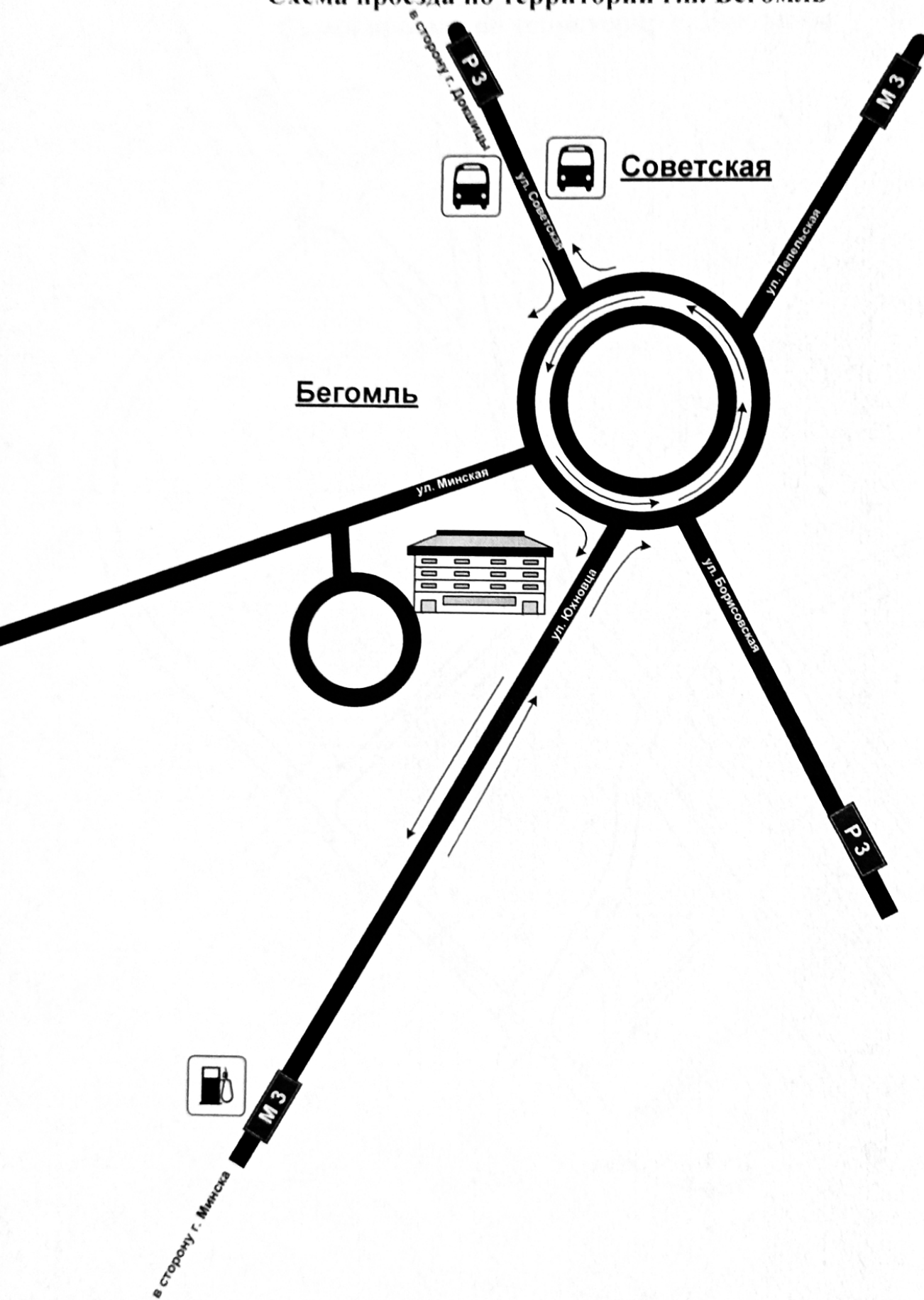
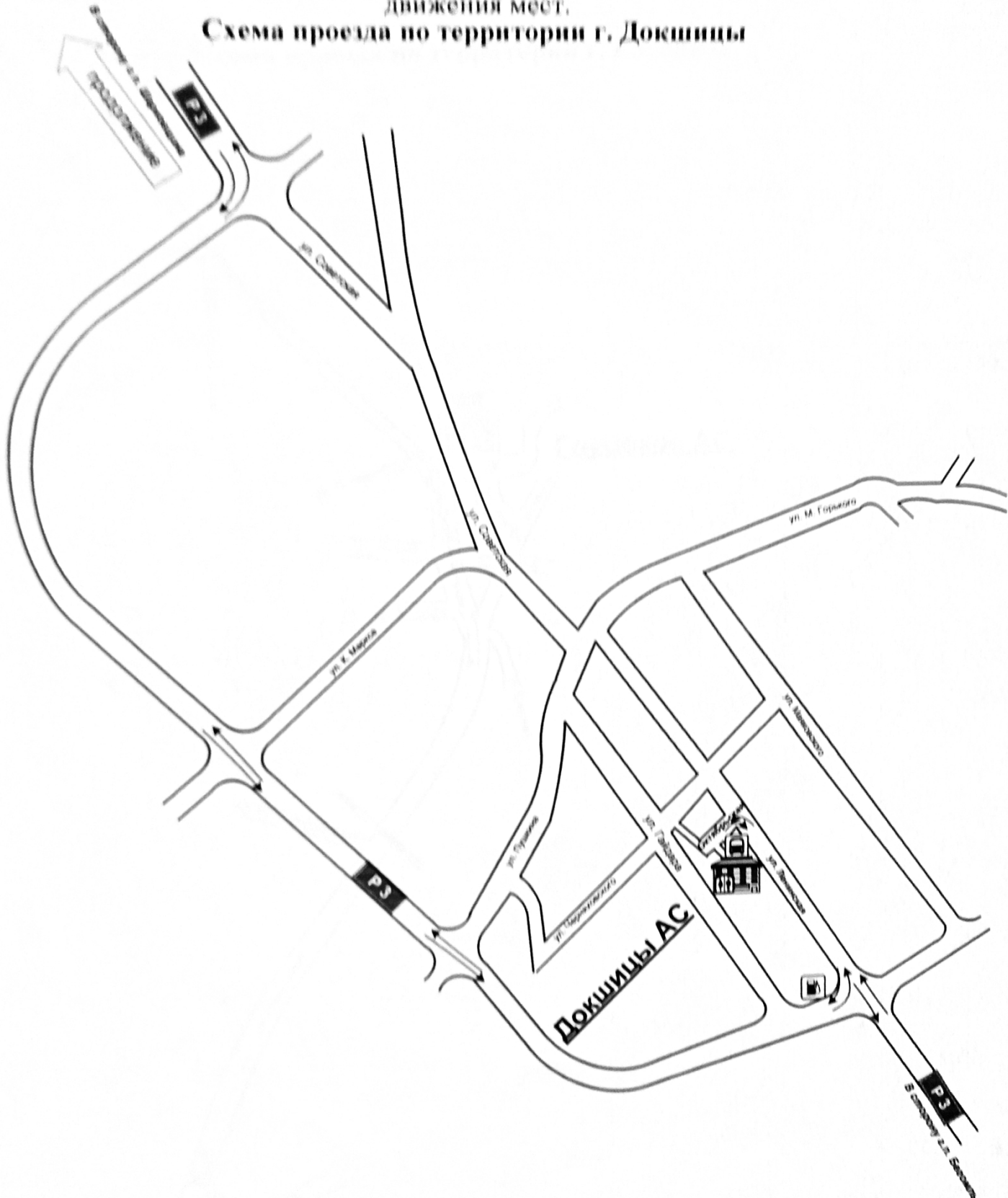


СХЕМА
маршрута №555-Тк « Минск АВ «Центральный» – Браслав АС
(через Бегомль, Шарковщину)»

с указанием линейных, дорожных сооружений и опасных для движения мест.

Схема проезда по территории г. Докшицы



СХЕМА

движения автобуса по маршруту

№555-Тк «Минск АВ «Центральный» - Браслав АВ (через Бегомль, Шарковщина)»

с указанием линейных, дорожных сооружений и опасных для движения мест.

Схема проезда по территории г. Глубокое

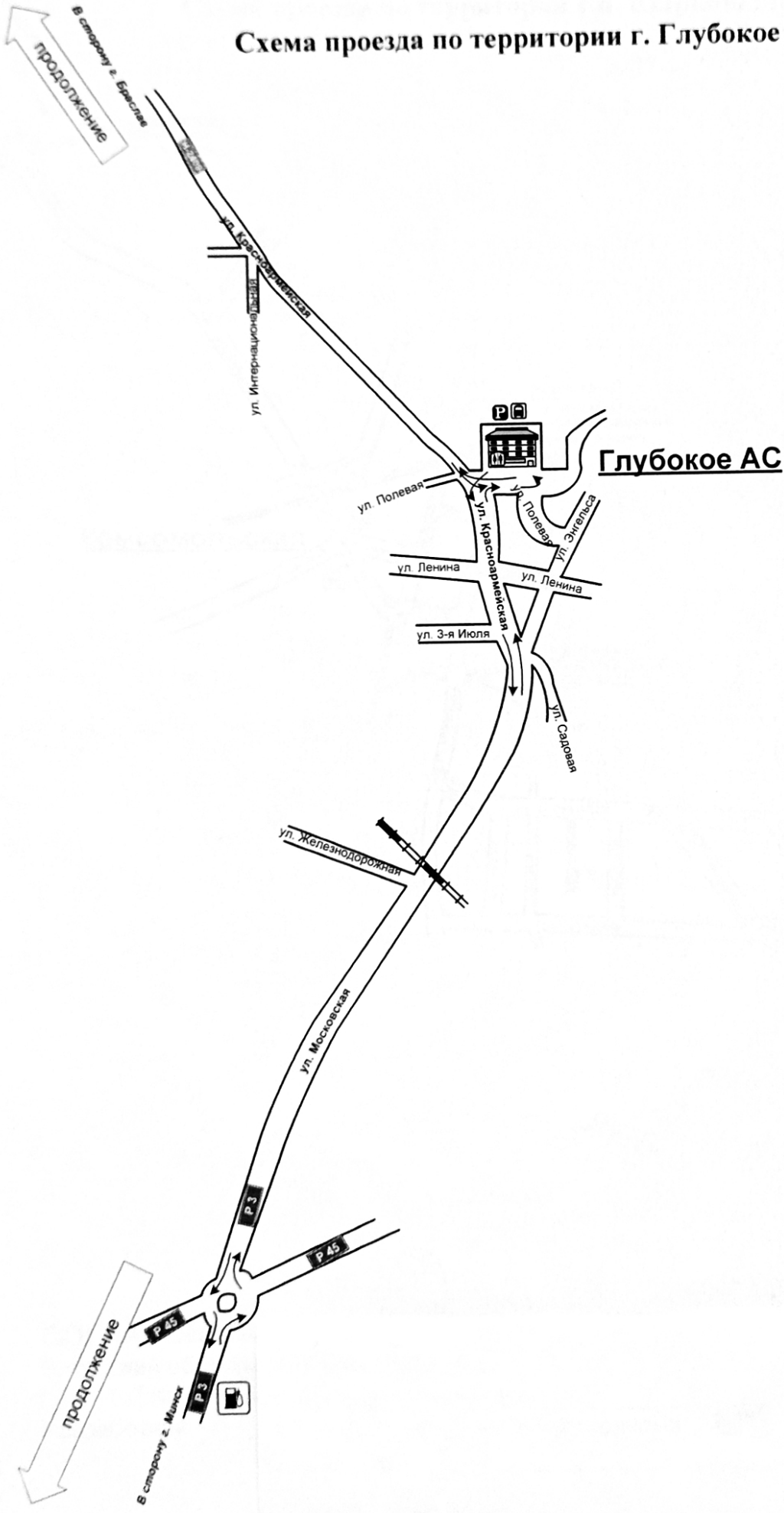


СХЕМА маршрута №555-Тк « Минск АВ «Центральный» – Браслав АС (через Бегомль, Шарковщину)»

с указанием линейных, дорожных сооружений и опасных для движения мест.

Схема проезда по территории г.п. Шарковщина

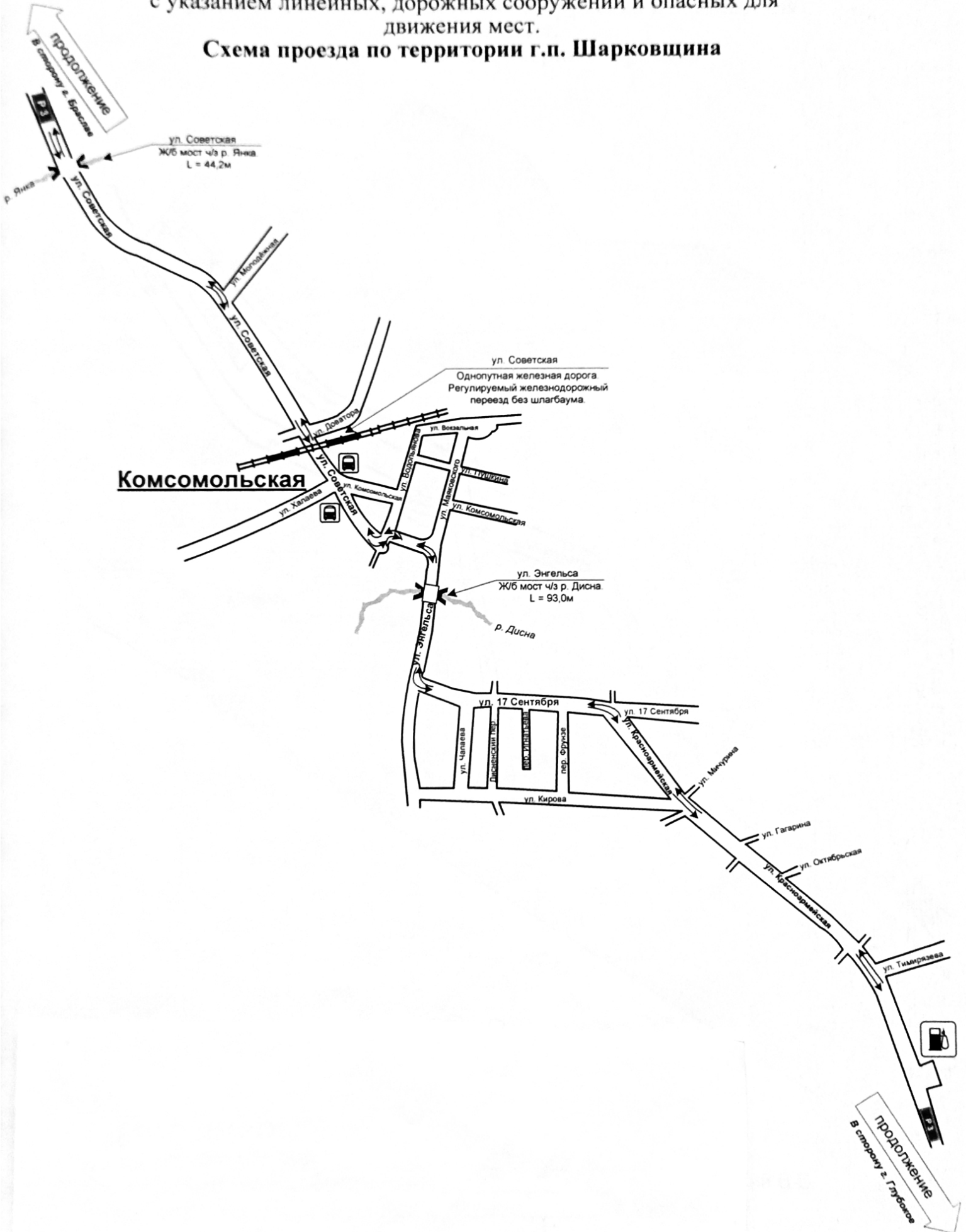


СХЕМА
маршрута №555-Тк « Минск АВ «Центральный» – Браслав АС
(через Бегомль, Шарковщину)»
с указанием линейных, дорожных сооружений и опасных для
движения мест.
Схема проезда по территории г. Браслав

